

# *Álbum de Sellos*

## *Pueblos con encanto*





# ***Pueblos con encanto***

Primera serie 2016



2016-029 a 032 Portada



# ***Pueblos con encanto***



## **Albarracín (Teruel)**



2016 029

Albarracín es un pueblo medieval que pertenece a la provincia de Teruel, situado en una colina de los Montes Universales. Su encanto radica sobre todo en el trazado de sus calles, que se adapta perfectamente a la complicada orografía del terreno. Son muy característicos de sus edificios, los muros irregulares de color rojizo y las estructuras de madera.

Ubicación: 40°24'19"N 1°26'39"O      Altitud: 1171 msnm



Ubicación de Albarracín en la provincia de Teruel

# ***Pueblos con encanto***



## **Alcalá del Júcar (Albacete)**



2016 031

En la provincia de Albacete se encuentra la villa de Alcalá del Júcar. En ella se puede apreciar el castillo datado aproximadamente en el siglo XII, o la Iglesia Parroquial con su bóveda gótica tardía. El Puente Romano, bajo el cual pasa el Río Júcar que da nombre a la población, fue paso obligado del Camino Real de Castilla a Levante y llegó a ser un puerto seco o aduana.

Ubicación: 39°11'34"N 1°25'45"O

Altitud: 596 msnm



Ubicación de Alcalá del Júcar en la provincia de Albacete



# ***Pueblos con encanto***



## **La Alberca (Salamanca)**



2016 030

La Alberca en Salamanca, ofrece una arquitectura medieval con calles empedradas, fachadas encaladas con entramados de maderas y balcones floridos. Fue el primer municipio español declarado Monumento Histórico-Artístico en España. Se integra dentro de la comarca de la Sierra de Francia. Pertenece al partido judicial de Ciudad Rodrigo y a la Mancomunidad Sierra de Francia.

Ubicación: 40°29'21"N 6°06'40"O

Altitud: 1048 msnm



Ubicación de La Alberca en la provincia de Salamanca

# ***Pueblos con encanto***



## **Santillana del Mar (Cantabria)**



2016 032

La localidad cántabra de Santillana del Mar posee un patrimonio arquitectónico extraordinario. Cuenta con edificios religiosos de gran valor como la Colegiata de Santa Juliana, que en un principio fue un monasterio donde se depositaron las reliquias de la Santa. Alrededor de dicho monasterio se desarrolló la villa que está repleta de edificaciones con un alto valor histórico de carácter medieval y renacentista.

Ubicación: 43°23'36"N 4°06'17"O      Altitud: 82 msnm



Ubicación de Santillana del Mar en Cantabria



# ***Pueblos con encanto***

Segunda serie 2017



2017-017 a 020 Portada



# ***Pueblos con encanto***



## **Aínsa (Huesca)**



2017 017

Aínsa, en la provincia de Huesca, fue declarada Conjunto Histórico-Artístico en 1965. Pasear por sus calles es una delicia que te lleva a la Edad Media. Su castillo, la muralla con sus puertas, la Plaza Mayor o la Iglesia de Santa María que data del siglo XII y que fue declarada Monumento Nacional, hacen de esta localidad un destino deseado para desconectar del mundo. El sello muestra la imagen de la Plaza Mayor con sus fachadas típicas y la torre de la Colegiata al fondo.

Ubicación: 42°25'02"N 0°08'15"E      Altitud: 569 msnm



Ubicación de Aínsa en la provincia de Huesca



# ***Pueblos con encanto***



## **Calatayud (Zaragoza)**

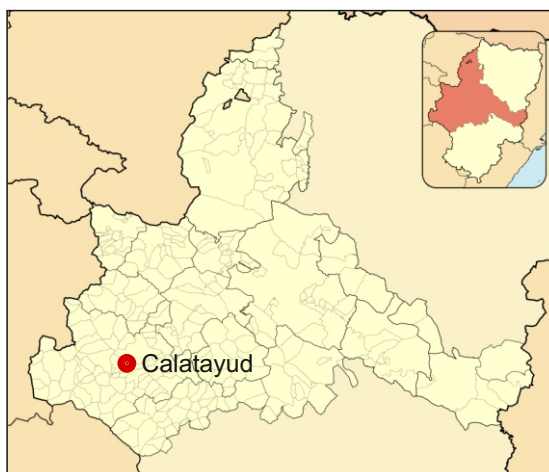


2017 018

Calatayud ciudad celtíbera, romana y árabe que entre otros hitos históricos importantes, se convirtió en el primer ayuntamiento democrático de España. En la imagen que recoge el sello se puede apreciar una vista parcial de la ciudad con el Castillo del Ayud al fondo.

Ubicación: 41°21'00"N 1°38'00"O

Altitud: 536 msnm




Ubicación de Calatayud en la provincia de Zaragoza

# ***Pueblos con encanto***



## **Lastres (Asturias)**



2017 019

Lastres es un pueblo asturiano, que antes de hacerse famoso por albergar el rodaje de una serie de televisión, ya lo era por sus múltiples encantos. Perteneciente al Concejo de Colunga, alberga una de las estampas portuarias más famosas de Asturias. Los barcos pesqueros con el fondo escalonado de una bella localidad marinera, conforman una de las imágenes más representativas de la esencia marítima de la región. El sello muestra un detalle de su arquitectura popular.

Ubicación: 43°31'00"N 5°16'00"O

Altitud: 78 msnm



Ubicación de Lastres en la C. A. de Asturias



# ***Pueblos con encanto***



## **Urueña (Valladolid)**



2017 020

La villa de Urueña tiene el privilegio de ser, en la actualidad, el municipio que ostenta el perímetro amurallado mejor conservado de toda la provincia vallisoletana. Castillo, murallas, la Iglesia de la Anunciada, la Iglesia del Azogue, los distintos museos y sobre todo, el paisaje natural que la rodea, ofrecen al visitante muchas posibilidades para disfrutar del lugar. El sello representa el verde y marrón de sus campos coronado por el castillo amurallado.

Ubicación: 41°43'37"N 5°12'12"O

Altitud: 830 msnm



Ubicación de Urueña en la provincia de Valladolid

# ***Pueblos con encanto***

Tercera serie 2018



2018-018 a 021 Portada






# ***Pueblos con encanto***



## **Chinchón (Madrid)**



2018 019

Chinchón, es una población madrileña, famosa en el mundo entero, entre otras cosas, por la famosa bebida que adopta su nombre. Pero no solo esto, visitar Chinchón es trasladarse a la Edad Media contemplando su Plaza Mayor o la Torre del Reloj. El castillo de los Condes fue mandado a construir por orden de Diego Fernández de Cabrera y Mendoza, y durante el siglo XX, después de muchos años de abandono, albergó una fábrica de licores.


Ubicación: 40°08'22"N 3°25'35"O

Altitud: 753 msnm



Ubicación de Chinchón en Comunidad de Madrid

# ***Pueblos con encanto***



## **El Castell de Guadalest (Alicante)**



2018 021

El Castell de Guadalest, en Alicante, situado en lo alto de un peñasco a 595 m. de altitud, maravilla por sus casas encajadas en la roca. En 1974 fue declarado conjunto histórico-artístico por su composición, su castillo colgado en lo alto de la peña, la antigua muralla medieval o el arrio del Arrabal. Son muchos los turistas de la cercana Costa Blanca, que reservan algún día de sus vacaciones para conocer este rincón del interior alicantino que nunca defrauda.

Ubicación: 38°40'35"N 0°11'55"O      Altitud: 571 msnm




Ubicación de Guadalest en la provincia de Alicante

# ***Pueblos con encanto***



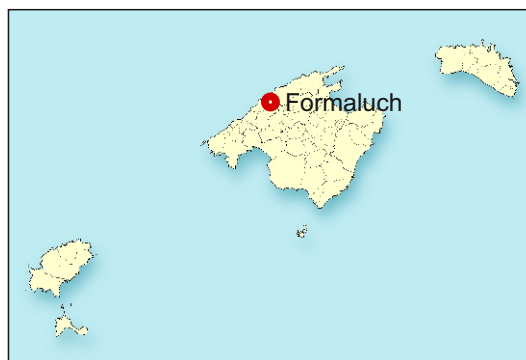
## **Fornaluch, Mallorca (Islas Baleares)**



2018 020

Fornaluch, es una localidad que forma parte del archipiélago balear, concretamente, de la Isla de Mallorca, en plena sierra de Tramontana. Se conoce como “el pueblo más bonito de España” y no es de extrañar, pues sus fincas y edificios de piedra, con tejados rojos, rodeados de naranjos y limoneros, embargan sus calles de un aroma y un entorno inigualable.

Ubicación: 39°46'58"N 2°44'27"E      Altitud: 139 msnm




Ubicación de Fornaluch en las Islas Baleares



# ***Pueblos con encanto***



## **Villanueva de la Jara (Cuenca)**



2018 018

Villanueva de la Jara, en la provincia de Cuenca, es un municipio que se remonta a la época de los Reyes Católicos, tras serle concedido el Privilegio de Villazgo, por posicionarse sus vecinos a favor de Isabel la Católica. Entre sus múltiples encantos, se encuentra la Plaza Mayor, eje central del pueblo; también las iglesias de la Asunción y del Carmen o el Convento de las Carmelitas lo hacen digno de ser uno de los pueblos más bonitos de España. Pasear por sus calles es ser testigo de su historia.

Ubicación: 39°26'24"N 1°57'13"O

Altitud: 807 msnm



Ubicación de Villanueva de la Jara en la provincia de Cuenca

# ***Pueblos con encanto***

Cuarta serie 2019




2019-014 a 017 Portada



# ***Pueblos con encanto***



## **Covarrubias (Burgos)**



2019 015

Covarrubias, es una población burgalesa, en la que se han encontrado restos que demuestran que esta tierra tan singular fue habitada desde tiempos del paleolítico. Se mantiene la creencia de que la primitiva Iglesia de San Cosme y San Damián es de época visigoda, con el tiempo se convertirá en uno de los centros más importantes en el orden religioso, cultural y económico del condado. Fue en el siglo X, cuando Covarrubias rehace su vida, y se afincan en este término los sucesores del conde de Lara. Aquí poseían una casa-palacio, legada años más tarde al Monasterio de San Pedro de Arlanza por Fernán González. Serán en los siglos XV y XVI de plenitud para esta localidad ya que se reedifica la Iglesia de Santo Tomás y la nueva colegiata mostrando la riqueza del gótico burgalés. También se restaura el Palacio de Fernán González.

Ubicación: 42°03'33"N 3°31'12"O      Altitud: 894 msnm




Ubicación de Covarrubias en la provincia de Burgos

# ***Pueblos con encanto***



## **Laguardia (Álava)**



2019 016

Laguardia, es una localidad de Álava. En sus alrededores se han encontrado y siguen apareciendo gran cantidad de restos arqueológicos, claro indicio de que ya desde épocas muy remotas la zona estaba muy densamente poblada. Es un pueblo para perderse por sus calles y respirar toda su historia, dejándonos llevar hasta el reloj animado que hoy es un signo de identidad de la población y que es el encargado de dar inicio a sus fiestas patronales, las de San Juan, el 23 de junio.

Ubicación: 42°33'00"N 2°34'59"O      Altitud: 630 msnm



Ubicación de Laguardia en Álava



# ***Pueblos con encanto***



## **Liérganes (Cantabria)**



2019 014

Liérganes, situado en la provincia de Cantabria, los testimonios más antiguos que encontramos son del siglo XVI. Explorar Liérganes nos permite disfrutar de un excelente conjunto de edificios barrocos y neoclásicos; casonas montañosas y palacios indianos; iglesias, capillas, ermitas, puentes y molinos que se alternan; integrando con naturalidad estilos y épocas. Con sus pequeños secretos, estos edificios nos cuentan el desarrollo y evolución de Liérganes. Un relato colectivo de un municipio que, poco a poco, fue convirtiéndose en el principal centro socioeconómico de la comarca.

Ubicación: 43°20'36"N 3°44'28"O      Altitud: 110 msnm




Ubicación de Liérganes en Cantabria

# ***Pueblos con encanto***



## **Ujué-Uxue (Navarra)**



2019 017

Ujué-Uxue, en Navarra, es un pequeño pueblo medieval lleno de encanto, situado en la zona media oriental de Navarra. Su enclave es único, situado en la cima de una montaña dominando la sierra de Ujué. Su casco urbano está formado por un abigarrado conjunto de antiguas casas dispuestas en torno a la Iglesia-fortaleza de Santa María (siglos XI-XIV), la cual se encuentra en lo alto de Ujué. Paseando por las empinadas callejuelas empedradas que recorren el pueblo, aún parecen escucharse los sonidos metálicos propios de caballeros y soldados.

Ubicación: 42°30'24"N 1°29'59"O

Altitud: 815 msnm



Ubicación de Ujué en Navarra

# ***Pueblos con encanto***

Quinta serie 2020



2020-014 a 017 Portada



# ***Pueblos con encanto***



## **Ciudad Rodrigo (Salamanca)**



2020 014

Ciudad Rodrigo. Una imagen aérea del casco urbano de esta localidad salmantina, que hace frontera con Portugal, protagoniza el sello dedicado a este pueblo amurallado. De hecho, son las construcciones defensivas uno de los mayores atractivos turísticos de la ciudad junto con el castillo, construido por Enrique II de Trastámara en el s. XIV, que la vigila desde lo más alto.

Ubicación: 40°35'49"N 6°31'21"O      Altitud: 658 msnm




Ubicación de Ciudad Rodrigo en la provincia de Salamanca



# ***Pueblos con encanto***



## **Morella (Castellón)**



Morella. En la provincia de Castellón, a más de mil metros de altura, un robusto castillo vigila la localidad de Morella declarada Conjunto Histórico-Artístico y reconocida con el premio Patrimonio por las ciudades Patrimonio de la Humanidad. El sello representa un atardecer espectacular de la ciudad amurallada a los pies del imponente castillo.

Ubicación: 40°37'09"N 0°06'02"O      Altitud: 984 msnm



Ubicación de Morella en la provincia de Castellón

# ***Pueblos con encanto***



## **Tejeda, Gran Canaria (Las Palmas)**



2020 016

El pintoresco pueblo de Tejeda, en el interior de la Isla de Gran Canaria, es parada obligada para todos aquellos que viajan a las Islas Afortunadas buscando algo más que sol y playa. El sello recoge una bella panorámica de la localidad, franqueada por uno de los atractivos naturales de la isla, el Roque Bentayga que junto con el Roque Nublo, pueden contemplarse desde cualquier punto de Tejeda.

Ubicación: 27°59'51"N 15°36'50"O

Altitud: 1.050 msnm



Ubicación de Tejeda en la provincia de Las Palmas

# ***Pueblos con encanto***



## **Valverde de los Arroyos (Guadalajara)**



Valverde de los Arroyos. Dentro de la ruta de los Pueblos Negros, rodeado de un entorno natural espectacular encontramos esta localidad en la provincia de Guadalajara. Un detalle de su arquitectura urbanística, con construcciones de piedra cubiertas de pizarra, conforma el sello dedicado a este pueblo singular.

Ubicación: 41°07'45"N 3°14'00"O

Altitud: 1255 msnm



Ubicación de Valverde de los Arroyos en la provincia de Guadalajara

# ***Pueblos con encanto***

**Sexta serie 2021**



2021-011 a 014 Portada





# ***Pueblos con encanto***



## **Bárcena Mayor (Cantabria)**



2021 011

Bárcena Mayor es una localidad del municipio de Los Tojos (Cantabria, España). Se encuentra en el valle del río Argoza y cuenta con una población de 84 habitantes (INE, año 2009), de los que 14 viven diseminados. El pueblo es un conjunto homogéneo y bien conservado de arquitectura montañesa, lo que le valió su declaración como conjunto histórico-artístico en 1979. Está catalogado como uno de los pueblos más bonitos de España desde el año 2015 y pertenece desde entonces a la asociación homónima.

**NOTA.-** De este pueblo no he encontrado ni bandera ni escudo, este escudo es de Los Tojos.

Ubicación: 43°08'40"N 4°11'34"O

Altitud: 495 msnm



Ubicación de Bárcena Mayor en Cantabria

# ***Pueblos con encanto***



## **Capileira (Granada)**



2021 012

Capileira es un municipio español situado en la parte noroccidental de la comarca de la Alpujarra granadina. El sello recoge una imagen de sus casas encaladas y techos, conocidos como “terraos”, muestran la particularidad de ser planos y estar cubiertos de una tierra de color azulado llamada “launa”, que protege las casas de las nevadas y la lluvia. Es el pueblo más cercano a las cumbres de Sierra Nevada y, con sus casi 1.500 metros de altitud, ofrece las mejores vistas del Barranco de Poqueira.

Ubicación: 36°57'41"N 3°21'31"O

Altitud: 1457 msnm



Ubicación de Capileira en la provincia de Granada

# ***Pueblos con encanto***



## **Miranda del Castañar (Salamanca)**



2021 013

Miranda del Castañar es un municipio y localidad española de la provincia de Salamanca, en la comunidad autónoma de Castilla y León. Se integra dentro de la comarca de la Sierra de Francia. Pertenece al partido judicial de Béjar y a la Mancomunidad Sierra de Francia. Está catalogado como uno de los pueblos más bonitos de España desde el año 2017 y pertenece desde entonces a la asociación homónima.

Ubicación: 40°29'03"N 5°59'50"O      Altitud: 649 msnm



Ubicación de Miranda del Castañar en la provincia de Salamanca

# ***Pueblos con encanto***



## **Torazu (Asturias)**

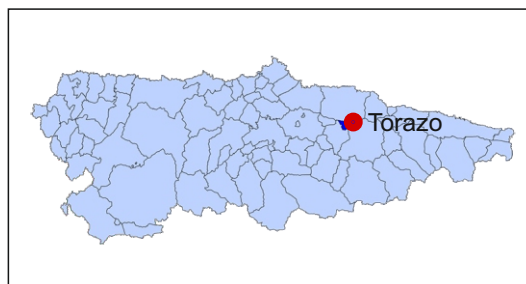


2021 014

Torazu (en asturiano y, oficialmente desde 2005, Torazu) es una parroquia que pertenece al Concejo de Cabranes, en el Principado de Asturias. Es característica su arquitectura rural tradicional con antiguos hórreos. También se conservan tradiciones como la hoguera de San Juan, el aguinaldo navideño, la boroña pascual (preñada y en forna) o la Procesión de Ramos, considerada la mayor de Asturias, que desde el Siglo XVIII es organizada cada último domingo de agosto por la Cofradía de la Virgen del Carmen.

**NOTA.**- La bandera y el escudo pertenecen a Cabranes concejo al que pertenece Torazu.

Ubicación: 43°23'42"N 5°23'57"O      Altitud:410 msnm



Ubicación de Torazo en el Principado de Asturias



# ***Pueblos con encanto***

Septima serie 2022



2022-014 a 017 Portada



# ***Pueblos con encanto***



## **Calaceite (Teruel)**



2022 014

Calaceite (Teruel). Declarada Conjunto Histórico-Artístico en 1973, es la capital cultural de la comarca del Matarraña/Matarranya. La vida se desarrolla en torno a la Plaza Mayor, parroquia y ayuntamiento que data del año 1609. Desde ahí nacen sus preciosas calles donde abundan multitud de casas solariegas en piedra, decoradas con balcones de forja.

Ubicación: 41°00'57"N 0°11'22"E      Altitud: 511 msnm



Ubicación de Calaceite en la provincia de Teruel

# ***Pueblos con encanto***



## **Medinaceli (Soria)**

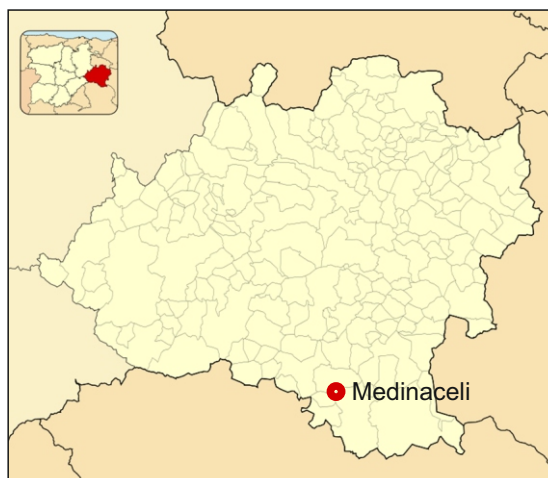


2022 015

Medinaceli (Soria). Está, desde tiempos de la ocupación romana, sobre un cerro al este del que ocupó la Occilis celtíbera, donde tiene su origen. Durante esa época, comienzan a explotarse las salinas en el valle, actividad que continuó hasta el año 1994. Medinaceli fue frontera divisoria entre cristianos y musulmanes. Su casco urbano compone un entramado de calles estrechas donde, a veces, incluso se pueden tocar ambos lados de las mismas con solo estirar los brazos. Fue declarada Conjunto Histórico-Artístico en el año 1.963.

Ubicación: 41°10'20"N 2°26'07"O

Altitud: 1204 msnm



Ubicación de Medinaceli en la provincia de Soria

# ***Pueblos con encanto***



## **Olivenza (Badajoz)**



2022 016

Olivenza (Badajoz). De origen templario, perteneció durante años al Reino de Portugal. Por el Tratado de Badajoz de 6 de junio, Manuel Godoy la incorpora formalmente a la soberanía española. Tiene un rico patrimonio monumental, sobre todo gótico manuelino, renacentista y barroco. Esta localidad española con alma portuguesa reúne lo mejor de las dos culturas.


Ubicación: 38°41'09"N 7°06'03"O      Altitud:269 msnm



Ubicación de Olivenza en la provincia de Badajoz



# ***Pueblos con encanto***



## **Tudanca (Cantabria)**



2022 017

Tudanca (Cantabria). Enclavada en el valle del Nansa, la mención histórica más antigua data del año 1094. Fue declarada Conjunto Histórico-Artístico Nacional en 1.983. En ella abundan las casas rústicas, entre las que destaca la Casona de Tudanca, construida en tiempos de Felipe V. Por ella pasaron personajes tan notables como Unamuno, Giner de los Ríos, Alberti o Gerardo Diego. En la aldea de Tudanca aún pervive la antigua costumbre de explotar los pastos en comunidad, según el ancestral "Prau Concejo".

**NOTA.**- De este pueblo no he encontrado bandera.

Ubicación: 43°09'46"N 4°22'08"O      Altitud:450 msnm



Ubicación de Tudanca en la C. A. de Cantabria

# ***Pueblos con encanto***


Octava serie 2023



2023-019 a 022 Portada



# ***Pueblos con encanto***



## **Bagerque (Lérida)**



Bagerque (Lérida). El pueblo de Bagerque, con poco más de 100 habitantes, es el más elevado del Valle de Arán, situado en 1.419 m de altitud, en el sector más meridional del valle del Unhòla. Destaca la Iglesia parroquial de San Félix, inicialmente románica, del siglo XIII, que vivió posteriores transformaciones hasta su aspecto actual.

**NOTA.** - De este pueblo no he encontrado bandera ni escudo.

Ubicación: 42°43'10"N 0°54'57"E

Altitud: 1419 msnm



Ubicación de Bagerque en la provincia de Lérida

# ***Pueblos con encanto***



## **Briones (La Rioja)**



2023 020

Briones (La Rioja). Situado sobre un cerro de 80 metros de altura, con su ladera norte cortada sobre Río Ebro. Su disposición urbanística responde a una concepción medieval y en sus calles abundan los edificios de interés, por lo que la villa ha sido declarada Conjunto Histórico-Artístico. Desde el punto de vista de la arquitectura popular, la mayor parte de las edificaciones están levantadas en piedra de sillería, si bien hay algunos con entramado y tapial de madera.

Ubicación: 42°32'39"N 2°47'06"O

Altitud: 502 msnm



Ubicación de Briones en la C. A. de La Rioja



# ***Pueblos con encanto***



## **Pedraza (Segovia)**



2023 021

Pedraza (Segovia). Es una Villa medieval amurallada que en su pequeño tamaño, alberga una gran belleza. Pedraza invita a callejear y descubrir sus bonitos rincones. Está repleta de numerosos palacios y casas nobles blasonadas, construidas en el siglo XVI. También aún quedan varios vestigios de su parte defensiva de los siglos XII y XIII como la muralla, la Puerta de la Villa, la barbacana defensiva que posteriormente se utilizó como cárcel pública o el castillo.

Ubicación: 41°07'49"N 3°48'40"O

Altitud: 1068 msnm



Ubicación de Pedraza en la Provincia de Segovia

# ***Pueblos con encanto***



## **Pontemaceira (La Coruña)**



2023 022

Pontemaceira (La Coruña). Es un pequeño pueblo de poco más de 60 habitantes que está situado en la parroquia de Portor, perteneciente al ayuntamiento de Negreira en la provincia de La Coruña. El río Tambre pasa por esta localidad, en la que sus puentes adquieren gran importancia. Destaca el gran puente Románico, construido en el siglo XIII, aprovechando los pilares de otro romano anterior. Consta de cinco arcos y dos más pequeños. Es también paso obligado en el Camino marítimo de Santiago uniendo la ciudad del Apóstol Santiago con Fisterra.

**NOTA.-** No he encontrado bandera ni escudo, he puesto los de Negreira ayuntamiento al que pertenece.

Ubicación: 42°54'18"N 8°41'39"O      Altitud:184 msnm



Ubicación de Pontemaceira en la Provincia de La Coruña

# ***Pueblos con encanto***

Novena serie 2024



2024-028 a 031 Portada

**NOTA.-** Aunque en esta portada Correos pone Serie decimonovena en números romanos (XIX), la realidad es que es la novena (IX).



# ***Pueblos con encanto***



## **Betancuria (Fuerteventura)**

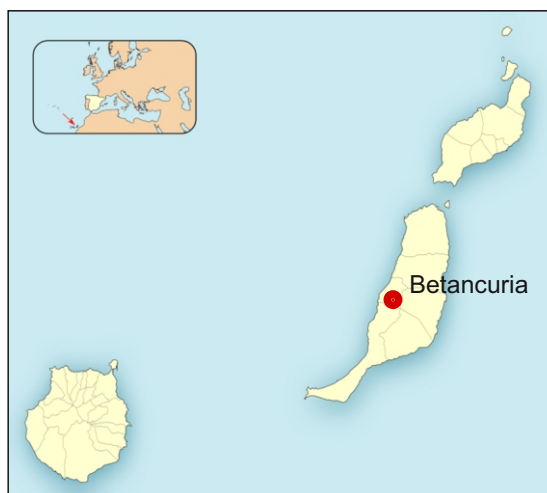


2024 028

Betancuria (Fuerteventura). Fue la primera ciudad fundada en las Islas Canarias y su primera capital hasta el año 1834. Situada en el valle del Macizo de Betancuria, un parque rural, en una de las zonas menos desérticas de las islas, es el municipio menos poblado de Fuerteventura, con menos de 800 habitantes. Es la localidad de mayor interés histórico artístico de la isla. Uno de sus grandes atractivos es su Museo Arqueológico donde el viajero podrá ver cómo vivían sus antiguos habitantes. Todos estos valores culturales determinaron la declaración como Conjunto Histórico en 1979.

Ubicación: 28°25'29"N 14°03'26"O

Altitud: 395 msnm



Ubicación de Betancuria en la provincia de Las Palmas



# ***Pueblos con encanto***



## **Hita (Guadalajara)**



2024 029

Hita (Guadalajara). Conserva su casco antiguo de traza medieval que fue declarado conjunto histórico en 1965. Bajo dominio musulmán se estableció una fortaleza en la cima del cerro. A lo largo del siglo XIII se forma una importante judería. Un siglo después Juan Ruiz, Arcipreste de Hita, escribe el Libro del Buen Amor. En el siglo XV se vive un último período de esplendor siendo señor de la villa el Marqués de Santillana. El Festival Medieval de Hita está declarado Fiesta de Interés Turístico Nacional, se celebra todos los años el primer sábado de julio desde 1961.

Ubicación: 40°49'29"N 3°02'58"O      Altitud: 876 msnm



Ubicación de Hita en la provincia de Guadalajara

# ***Pueblos con encanto***



## **Nuevo Baztán (Comunidad de Madrid)**



2024 030

Nuevo Baztán (Madrid). Se sitúa al sudeste de la Comunidad de Madrid, y fue fundada a principios del siglo XVIII por Juan de Goyeneche y Gastón como un centro agrícola y de fabricación de productos cotizados en la época como vidrio y tejidos. Fue declarada Monumento Histórico-Artístico en 1941 y Bien de Interés Cultural en el año 2000.

Ubicación: 40°21'53"N 3°14'36"O      Altitud: 831 msnm



Ubicación de Nuevo Baztán en la Comunidad de Madrid

# ***Pueblos con encanto***



## **Peñíscola (Castellón)**



2024 031

Peñíscola (Castellón). Se encuentra al Norte de la Comunidad Valenciana. La ciudad antigua, coronada por la que fuera morada del Papa Benedicto XIII (Papa Luna), un castillo-fortaleza del s. XIV, ocupa un imponente peñón que se alza 64 m sobre el azul del mar; está unido al continente por un cordón de arena que tiempo atrás era barrido por las olas durante los temporales, transformando a la ciudad en una efímera isla. Cálidas aguas en verano y otoño, se reparten entre las extensas playas de fina arena al norte de la ciudadela y hermosas calas flanqueadas por abruptos acantilados al sur

Ubicación: 40°21'30"N 0°24'25"E

Altitud:46 msnm



Ubicación de Peñíscola en la provincia de Castellón